

貴州西南邊地之花漾烏蒙



2025 年 04 月 08 日~15 日




貴州西南部的烏蒙山：磅礴、雄渾、蒼莽、壯奇，山系中卻有不少柔美嫵媚的美景，紅土地農耕文化與喀斯特地貌巧妙交融，濃縮成罕見的大地藝術。

<p>第 1 天</p>	<p>台北/成都/畢節</p>	<p>交通工具：飛機・巴士</p>
<p>2025/04/08 Tue</p>	<p>早上於桃園機場二航廈集合。台北/成都 CI551 08:25/12:00中華航空公司櫃台辦行李托運,(限重23kg/件)。飛行時間約3小時35分鐘。抵達天府機場後搭車全程高速公路赴貴州畢節。抵達天府機場後搭車全程高速公路赴貴州畢節。途中午餐，飯店分房、休息。</p>	
<p>宿：畢節亞朵酒店</p>		
<p>第 2 天</p>	<p>畢節/百里杜鵑</p>	<p>交通工具：巴士</p>
<p>2025/04/09 Wed</p>	<p>至今已有 300 多年歷史的六寨苗是一支古老的苗族，因其服飾形同喜鵲，所以又叫“喜鵲苗”。 六寨苗的傳統服裝，大多採用手工製作，製作一套服裝少則一個月、多則半年，其間要經過織布、蠟畫、染色、剪裁、磨光、繡花邊等幾十道工序。穿著服飾不僅能夠反映這家人的生活富裕，也能反映出少女是否心靈手巧，這也成為男性選擇配偶的一個標準。</p> <p>我們由在地苗女陪同參觀村莊、拜訪苗醫、農家樂午餐：土雞、野菜。深度家訪。 午餐後赴國家森林公園：這是一片 6 萬多畝的純原生態高山草甸，海拔在 1800—1900 米之間。各種杜鵑花爭妍鬥豔、鋪山蓋嶺，是迄今為止世界上面積最大、種類最多、保存最完好的原始杜鵑林。綿延 125.8 平方公里，分布杜鵑花 60 多種，必須搭乘電瓶車逐站步行於棧道之上觀花。</p>	 
<p>宿：越秀萬豪萬楓酒店</p>		
<p>第 3 天</p>	<p>百里杜鵑/黔西</p>	<p>交通工具：巴士</p>
<p>2025/04/10 Thu</p>	<p>早上遊覽油杉河景區：一片神秘的土地，是未曾被人挖掘過的原始大山，有著美麗峽谷，多年的地質活動形成了膽岩峭壁，深壑幽谷，山高水低，大起大落的雄偉氣勢，屬於典型喀斯特峰叢中切槽谷地形，蔚為壯觀。</p>	

	午餐後遊覽 烏江源百里畫廊 :乘船遊覽，移步皆景，正應了《周莊河》中那句：舟行碧波上，人在畫中遊
	宿: 黔西酒店

第 4 天	黔西/六盤水	交通工具：巴士
2025/04/11 Fri	  	
	<p>早餐後赴大方遊覽奢香博物館:明代貴州著名的彝族女土司。博物館展示的是聚居在貴州黔西北，以大方為政治、經濟、文化中心的古代水西彝族歷史文化。</p> <p>奢香古鎮: 古鎮中的古彝花海梯田是利用原有的廢棄坑塘改建的。古彝梯田花木青草相依依；商鋪林立，可買可吃可逛。下午遊覽九洞天溶洞:往返搭船慢遊喀斯特秘境，領略天窗溶洞群魅力。</p>	
	宿：六盤水福朋喜來登酒店	

第 5 天	六盤水	交通工具：巴士
2025/04/12 Sat		<p>上午遊覽阿西里西千年杜鵑老林: 這片杜鵑林生長在海拔 2200 米左右的高原上，因其生長有數百年乃至千年的杜鵑古樹和萬畝杜鵑林而得名。</p> <p>明湖小山峽（俗稱一線天）依山就勢建設的 1.4 公里木質棧道。在這裡可以體驗「谷深、峰險、路陡、山綠」的徒步探險風情。</p> 
	宿：六盤水福朋喜來登酒店	

第 6 天	六盤水/興義	交通工具：巴士
2025/04/13 Sun		<p>下午赴世界最高的北盤江大橋:大橋跨越雲貴兩省交界的北盤江大峽谷，全長 1341.4 米，橋面到谷底垂直高度 565 米，相當於 200 層樓高。大橋用了約 4 萬 4 千噸鋼材建橋、3 年半的時間、十多億人民幣、十多項工藝的專利發明，改變了時空的概念，讓被大山阻隔的鄉鎮瞬間變成了都市的郊區。</p> <p>妥樂莊，杏中餘的銀</p>  <p>村: 是「樹根上的村」村裡成千株的古銀大多樹齡都在 300 年以上，最長者有 1200 年，是世界上生長密度最高、保存最完好杏之地。樹枝從小徑、田埂、屋基下、石階上向四面八方伸展開來。擁有長約 1,000 米的古驛道，是屬於茶馬古道的一部分。</p> 

		宿: 興義西南國際酒店	
第 7 天	盤州/興義	交通工具: 越野車	
2025/04/14 Mon	  	<p>兩補魯天坑之村: 是一個已有 600 餘年歷史的傳統村落, 房屋古樸典雅, 百年建築被完好地保存。農田中, 一處密集的放射線向洞底匯集, 形成『天坑地漏』, 它是由於地下暗河長期沖蝕形成喀斯特溶洞之後, 地表大面積塌陷形成的一種喀斯特地形。中央美院師生實施『藝術介入鄉村』課題設計、以頁岩建造的地景藝術作品, 可以強化兩補魯地質特點和歷史記憶。午餐後遊覽清水河景區: 是馬嶺河峽谷國家級風景名勝區中最美景區之一, 景區中的馬保樹峽谷寬度約 30 米。峽谷中湍急的清水河最終注入珠江上游之南盤江, 全長 100 餘公里。景區中最為壯觀的是橫貫峽谷清水河的南昆鐵路大橋, 全長 360 米, 最高橋墩 100 米(谷底至軌面 183 米), 最大跨度 128 米, 是世界最高的鐵路大橋。飛瀑由高又小的懸崖梯田中穿越而出。</p>	 
		宿: 興義西南國際酒店	

第 8 天	興義/廣州/台北	交通工具: 巴士、飛機	
2025/04/15 Tue	早餐後赴機場辦理出境手續返台。興義/廣州 CZ3924 13:05/14:45 廣州/台北 CI522 17:30/19:40 結束精彩的貴州西南邊境之花漾烏蒙之旅。		

詳細地圖與住宿資料於說明會時提供。

《價格說明》售價 NT\$68,000. (費用包含往返國際段經濟艙機位, 旅行社責任險 500 萬元附加意外醫療險 20 萬元及行程內所有食宿、交通、小費, 無購物, 優秀導遊、司機)。指定住單人房價差: NT\$15,000.

烏蒙山在哪裡?

烏蒙山位於貴州省西北部, 縱跨川滇黔三省交界之處。處於雲貴高原爬坡抬升的烏蒙山脈地帶, 屬高原山區地貌。山嶺縱橫交錯, 山巒起伏不平, 紅土丘陵一望無際, 低緯度、高海拔、大落差、大溫差營造了有別於貴州、雲南和四川的特殊地域氣候和景觀特徵。烏蒙山脈屹立着四座 2,800 米以上的高峰。海拔最高處赫章縣珠市鄉小韭菜坪, 海拔 2,900.6 米。區內河道縱橫、水系繁多, 乃長江流域烏江、赤水河和珠江流域北盤江等水系發源地。

赫章韭菜坪是世界唯一的韭菜花海、黔西百里杜鵑, 都是山脈原生種植物。



富都假期

FORTUNA HOLIDAY

貴州西南邊地之花漾烏蒙 8 日遊

富都旅行社股份有限公司

FORTUNA TRAVEL SERVICE CO., LTD.

10459 台北市中山區松江路 158 號 5 樓

電話:(02)2562-8128 傳真:(02)7701-3158

電子郵件:william@ftntour.com.tw

交通部觀光局註冊編號：交觀甲字第 0041 號

中華民國旅行業品質保障協會(TQAA)品保編號：北 0051